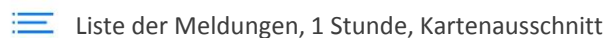
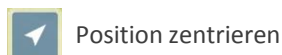
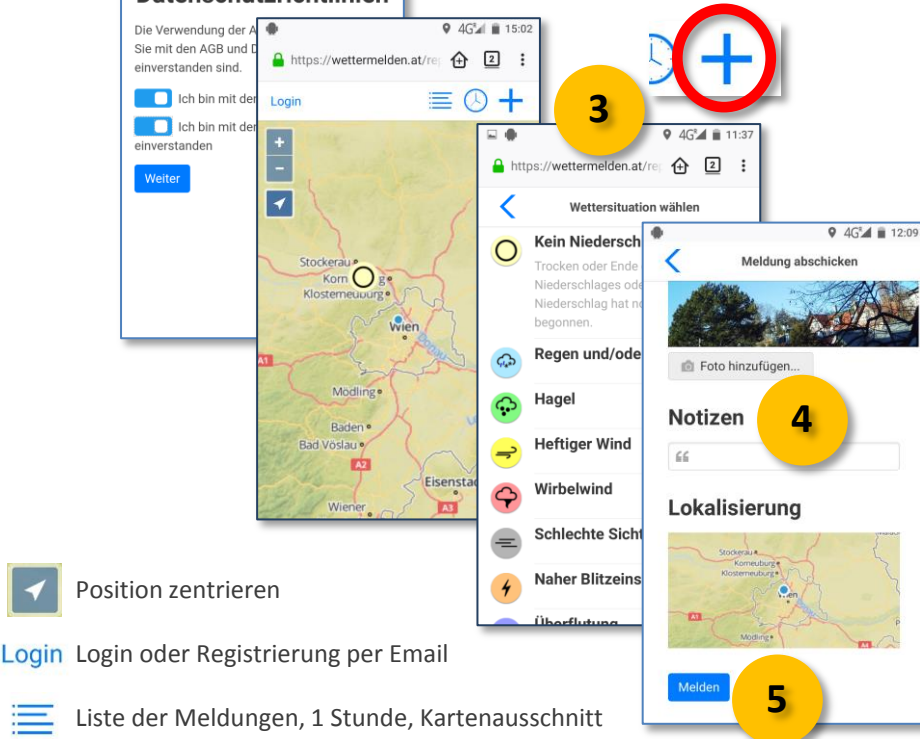
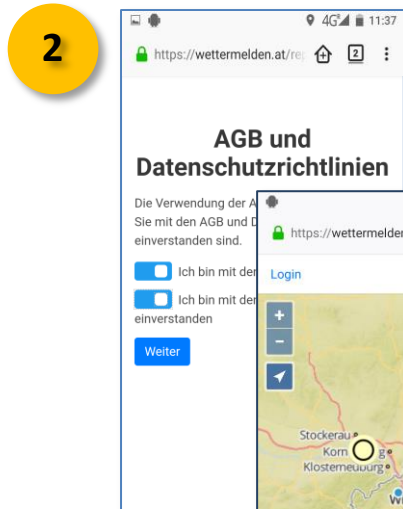




wettermelden.at

Warum Wettermelden?

Unsere Wetterstationen messen mit großer Genauigkeit Eigenschaften wie Luftdruck, Temperatur und andere Größen. Auswirkungen des Wetters am Boden wie Sturmschäden, Überflutungen, Muren usw., oder Wetterphänomene wie z.B. Gewitter, Tornados und Glätte können wir nicht direkt messen. Damit unser Vorhersage-Team die entsprechende Information bekommt, benötigen wir verlässliche Web-App Meldungen über die Auswirkung des Wetters am Boden – über den so genannten „Impact“. Damit kann die ZAMG Prognosen und Warnungen für die Öffentlichkeit in Echtzeit verbessern.



Es ist ganz einfach!



Standort aktivieren,
Internetzugang aktivieren



Im Browser wettermelden.at
eingeben (URL),
AGB und DSR akzeptieren



Das passende Wetter und
dessen Auswirkung am Boden
auswählen



Wenn möglich ein
Schadensbild aufnehmen
und Notizen hinzufügen



Abschicken - Fertig!
Alle Wettermeldungen sind
europaweit vergleichbar!